

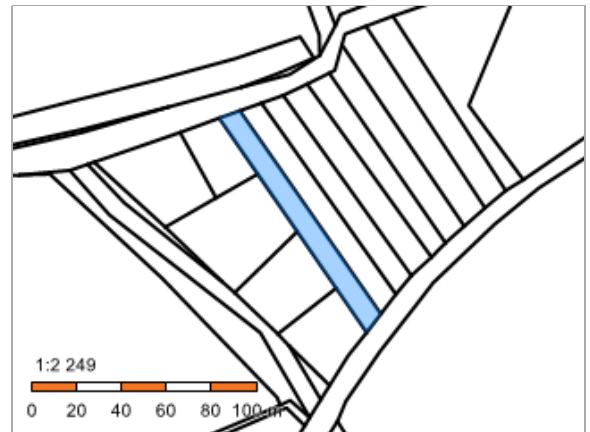


## Informace o pozemku

Parcelní číslo: [634/11](#)   
Obec: [Kopidlno \[573060\]](#)   
Katastrální území: [Kopidlno \[669296\]](#)  
Číslo LV: [623](#)  
Výměra [m<sup>2</sup>]: 1089  
Typ parcely: Parcela katastru nemovitostí  
Mapový list:  
Určení výměry: Graficky nebo v digitalizované mapě  
Druh pozemku: orná půda



## Vlastníci, jiní oprávnění

### Vlastnické právo

Podíl

Antoš Jiří, č. p. 345, 50732 Kopidlno

## Způsob ochrany nemovitosti

### Název

zemědělský půdní fond

## Seznam BPEJ

### BPEJ      Výměra

[35113](#)  1089

## Omezení vlastnického práva


Nejsou evidována žádná omezení.

## Jiné zápisy

### Typ

Zahájeny pozemkové úpravy

 Řízení, v rámci kterých byl k nemovitosti zapsán cenový údaj

Nemovitost je v územním obvodu, kde státní správu katastru nemovitostí ČR vykonává [Katastrální úřad pro Královéhradecký kraj, Katastrální pracoviště Jičín](#) 

Zobrazené údaje mají informativní charakter. Platnost dat k 17.06.2021 09:00.